

MAPA DO CELÓW PROJEKTOWYCH
skala 1:500
woj.pomorskie
gm.Debrzno
m.Debrzno dz.194/1
GKik.6640.746.2012

Starostwo Powiatowe
w Człuchowie
POWIATOWY OŚRODEK DOKUMENTACJI
GEODEZYJNO-KARTOGRAFIJNEJ
DZ. 6640.746.2012
z zgodność
z oryginałem
Nr ewid. 42.07.12
Data 12.07.12

[Signature]

Starostwo Powiatowe w Człuchowie
Wydział Geodezji Kartografii i Katastru
Analizy i opracowania dokumentacji geodezyjnej i kartograficznej
w sprawie oznaczenia linii...
Data 12.07.12

Miastoci, władający, inwestor, są
prawnie zobowiązani do ochrony
zników geodezyjnych na terenie
miejscu budowlanego (nieruchomości)
dot. dz. 15, 14, 13, 12, 11, 10, 9, 8, 7, 6, 5, 4, 3, 2, 1, 0, 99
10, 11, 12, 13, 14, 15, 16, 17, 18, 19, 20, 21, 22, 23, 24, 25, 26, 27, 28, 29, 30, 31, 32, 33, 34, 35, 36, 37, 38, 39, 40, 41, 42, 43, 44, 45, 46, 47, 48, 49, 50, 51, 52, 53, 54, 55, 56, 57, 58, 59, 60, 61, 62, 63, 64, 65, 66, 67, 68, 69, 70, 71, 72, 73, 74, 75, 76, 77, 78, 79, 80, 81, 82, 83, 84, 85, 86, 87, 88, 89, 90, 91, 92, 93, 94, 95, 96, 97, 98, 99, 00





STAROSTWO POWIATOWE
w Człuchowie
Wydział Budownictwa i Komunikacji
ul. Wojska Polskiego 1
77-300 CZŁUCHÓW
miejscowy projekt zagospodarowania
terenów budowlanych kompleksu boisk
sportowych "MOJE BOISKO ORLIK 2012"
Miasto: Gmina Debrzno
wraz z załącznikami od 1 do 1-1
ZATWIERDZA

decyzją nr Dk.GP.O.395.2012
z dnia 25.09.2012
na warunkach
podanych w decyzji
z up. STAROSTY
2012, Janusz Oleszczak
Naczelnik Wydziału
Budownictwa i Komunikacji

LEGENDA

- Nawierzchnia 'sztuczna trawa'
- Nawierzchnia poliuretanowa
- Nawierzchnia z kostki betonowej
- Ogrodzenie z siatki wys. 4m
- Ogrodzenie z siatki wys. 2m
- Furtka 1,2 x 2,0m
- Piłokłapy wys. 6m
- Projektowana kanalizacja deszczowa
- Projektowana kanalizacja sanitarna
- Wpust deszczowy żeliwny
- Słupy oświetleniowe
- Projektowany wodociąg i studzienka wodomierzowa
- Odwodnienie liniowe
- Projektowane kable energetyczne
- Istn. kable energetyczne do usunięcia
- Proj. złącze kablowe

	Projektowanie i Obsługa Inwestycji 80-257 Gdańsk ul. Trawki 17/1		
Treść Rysunku	PROJEKT ZAGOSPODAROWANIA TERENU		Skala 1:500
		Nr uprawnień	Podpisy
Projektant	Piotr Wojczal	3383/GD/88	
	Wiesława Ozimek-Wojczal	45/Gd/75	
	Andrzej Nowak	4820/Gd/91	
Opracował	Michał Morzy		
Nazwa projektu	ZESPÓŁ BOISK SPORTOWYCH "MOJE BOISKO ORLIK 2012"		Nr rys. 1
Adres	Debrzno, dz. 194/1		

MAPA DO CELÓW PROJEKTOWYCH
skala 1:500
woj.pomorskie
gm.Debzno
m.Debzno dz.194/1
GKIK.6640.746.2012

Mapa sporządzona na podstawie mapy zasadniczej i aktualizacji z lipca 2012r.
Granice działek wpisano na podstawie danych pułkowych z PODGK Człuchów
zob. aktualizacji

STAROSTWO
POWIATOWE
w CZŁUCHOWIE
Załącznik do
pozwolenia na budowę

MIASTO I GMINA DEBRZNO
ZAKŁAD WODOCIĄGÓW I KANALIZACJI
77-310 DEBRZNO, ul. Traugutta 2
tel./fax (0-59) 83 35 351, 83 35 366
NIP: 843 - 10 - 02 - 060



UZGODNIOWO PROJEKT
ZAGOSPODAROWANIA
DZIAŁKI 194/1. JAK
NA PROJEKCIE
03.08.2012r.

DYREKTOR

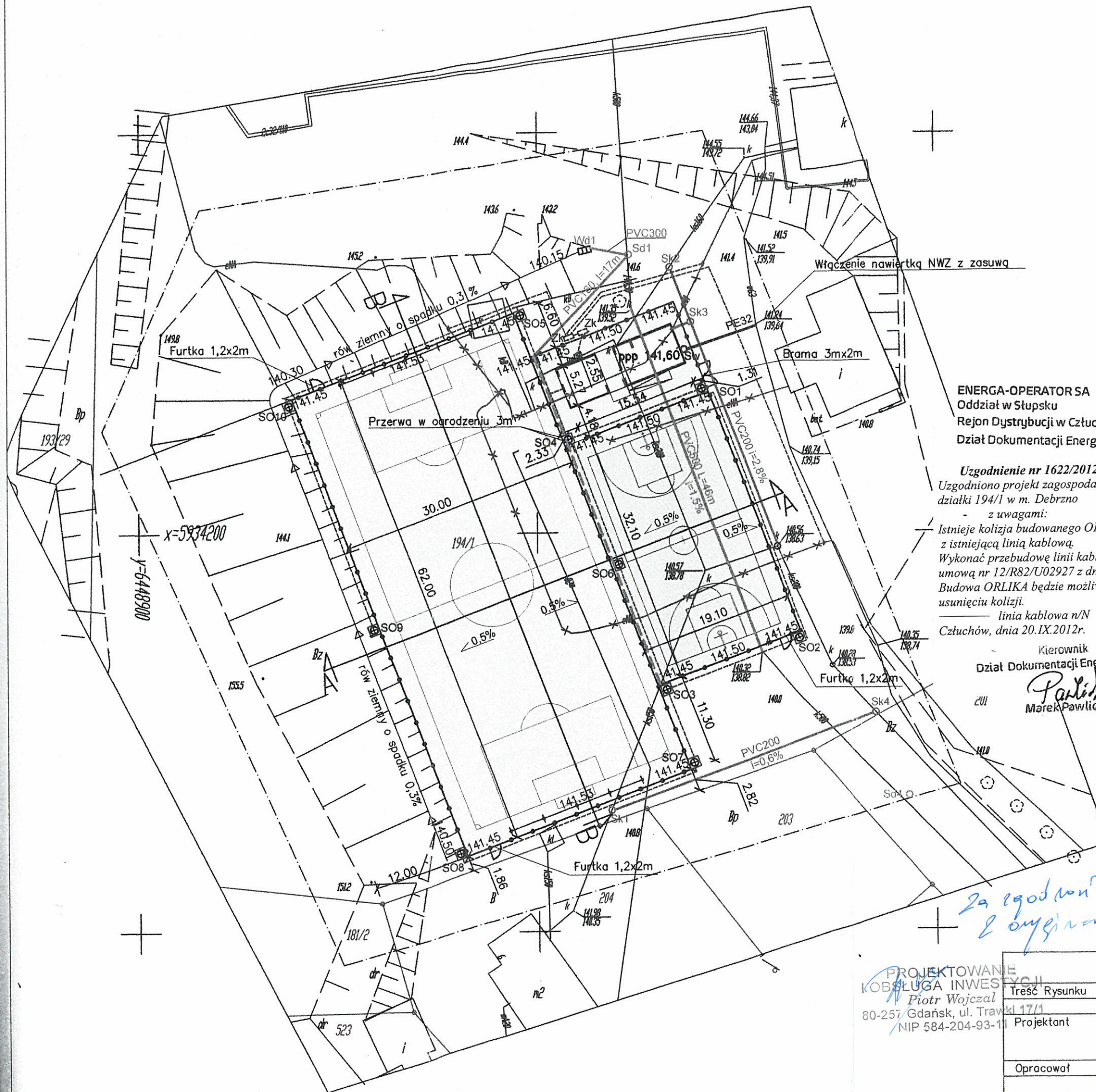
mgr inż. Waldemar Klimek

PROJEKTOWANIE
I OBSŁUGA INWESTYCJI
Piotr Wojczal
80-257 Gdańsk, ul. Trawki 17/1
NIP 584-204-93-11

LEGENDA

-  Nawierzchnia 'sztuczna trawa'
-  Nawierzchnia poliuretanowa
-  Nawierzchnia z kostki betonowej
-  Ogrodzenie z siatki wys. 4m
-  Ogrodzenie z siatki wys. 2m
-  Furtka 1,2 x 2,0m
-  Półkolony wys. 6m
-  Projektowana kanalizacja deszczowa
-  Projektowana kanalizacja sanitarna
-  Wpust deszczowy żeliwny
-  Słupy oświetleniowe
-  Projektowany wodociąg i studzienka wodomierzowa
-  Projektowany rów odwadniający

	Projektowanie i Obsługa Inwestycji 80-257 Gdańsk ul. Trawki 17/1			
Treść Rysunku	PROJEKT ZAGOSPODAROWANIA TERENU			Skala 1:500
		Nr uprawnień	Podpisy	
Projektant	Piotr Wojczal	3383/GD/88		Data
	Wiesława Ozimek-Wojczal	45/Gd/75		07.2012
Opracował	Michał Morzy		<i>elby</i>	
Nazwa projektu	ZESPÓŁ BOISK SPORTOWYCH "MOJE BOISKO ORLIK 2012"			Nr rys. 1
Adres	Debrzno, dz. 194/1			



MAPA DO CELÓW PROJEKTOWYCH
skala 1:500
województwo pomorskie
gm. Debrno
m. Debrno, dz. 194/1
CKIK.6640.746.2012

Starostwo Powiatowe
w Człuchowie
Urząd Geodezyjno-Kartograficzny
11.03.12

STAROSTWO
POWIATOWE
w CZŁUCHOWIE
Załącznik do
pozwolenia na budowę

ENERGA-OPERATOR SA
Oddział w Słupsku
Rejon Dystrybucji w Człuchowie
Dział Dokumentacji Energetycznej

Uzgodnienie nr 1622/2012
Uzgodniono projekt zagospodarowania
działki 194/1 w m. Debrno
z uwagami:
Istnieje kolizja budowanego ORLIKA
z istniejącą linią kablową.
Wykonać przebudowę linii kablowej zgodnie z
umową nr 12/R82/U02927 z dnia 2012-09-20.
Budowa ORLIKA będzie możliwa po
usunięciu kolizji.
linia kablowa n/N
Człuchów, dnia 20.IX.2012r.


Kierownik
Dział Dokumentacji Energetycznej
Pawlik
Marek Pawlicki

LEGENDA

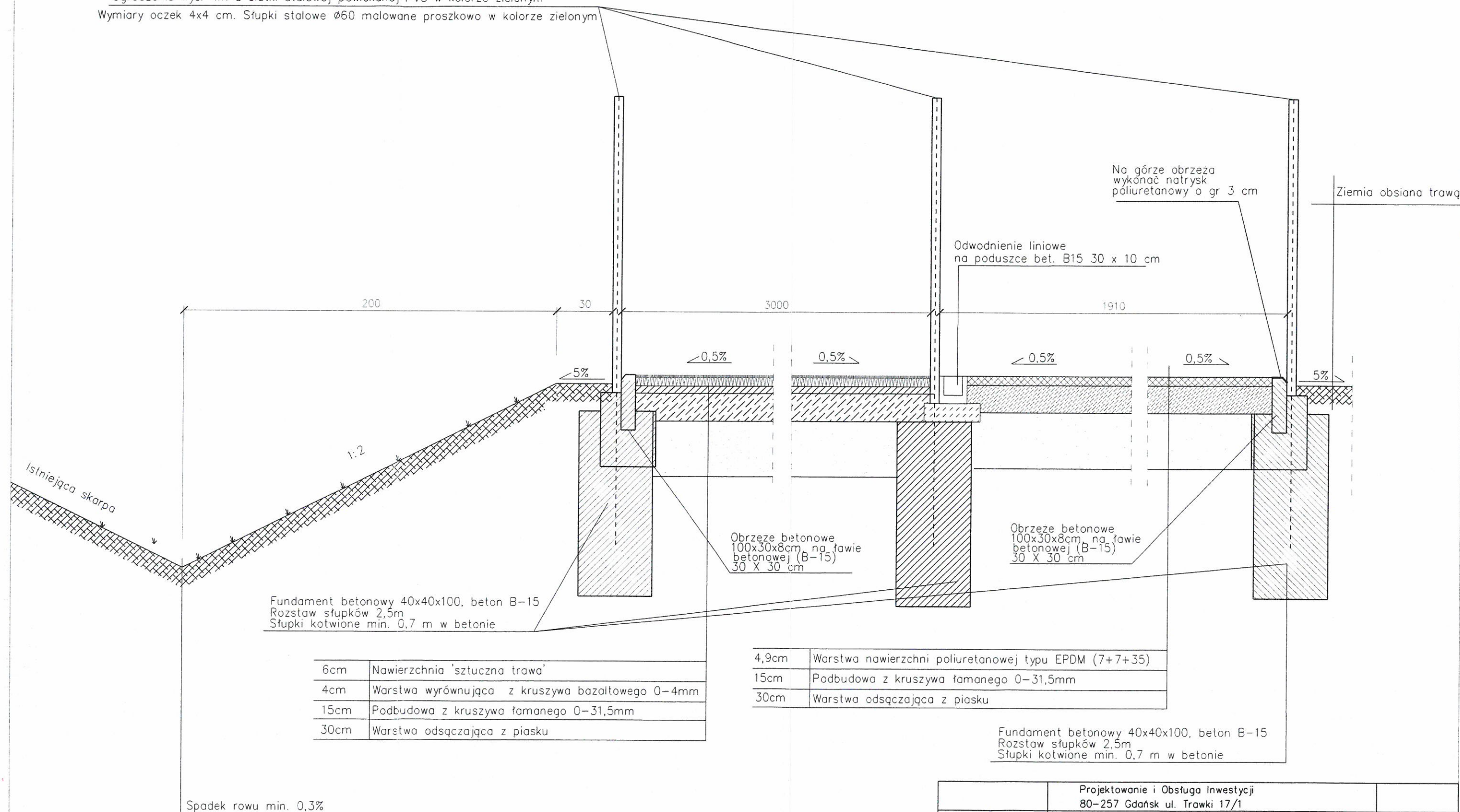
- Nawierzchnia 'sztuczna trawa'
- Nawierzchnia poliuretanowa
- Nawierzchnia z kostki betonowej
- Ogrodzenie z siatki wys. 4m
- Ogrodzenie z siatki wys. 2m
- Furtka 1,2 x 2,0m
- Piłokłapy wys. 6m
- Projektowana kanalizacja deszczowa
- Projektowana kanalizacja sanitarna
- Wpust deszczowy żeliwny
- Słupy oświetleniowe
- Projektowany wodociąg i studzienka wodomierzowa
- Odwodnienie liniowe

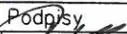
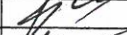

- Projektowane kable energetyczne
- Istn. kable energetyczne do usunięcia
- Proj. złącze kablowe

PROJEKTOWANIE
KOBŁUGA INWESTYCJI
Piotr Wojczal
80-257 Gdańsk, ul. Trawki 17/1
NIP 584-204-93-11

Projektowanie i Obsługa Inwestycji 80-257 Gdańsk ul. Trawki 17/1				
Treść Rysunku	PROJEKT ZAGOSPODAROWANIA TERENU			Skala 1:500
ul. 17/1	Nr uprawnień		Podpisy	
Projektant	Piotr Wojczal	3383/GD/88		Data
	Wiesława Ozimek-Wojczal	45/Gd/75		08.2012
	Andrzej Nowak	4820/Gd/91		
Opracował	Michał Morzy			
Nazwa projektu	ZESPÓŁ BOISK SPORTOWYCH "MOJE BOJSKO ORLIK 2012"			Nr rys. 1
Adres	Debrzno, dz. 194/1			

Ogrodzenie wys. 4m z siatki stalowej powlekanej PVC w kolorze zielonym
Wymiary oczek 4x4 cm. Słupki stalowe $\varnothing 60$ malowane proszkowo w kolorze zielonym

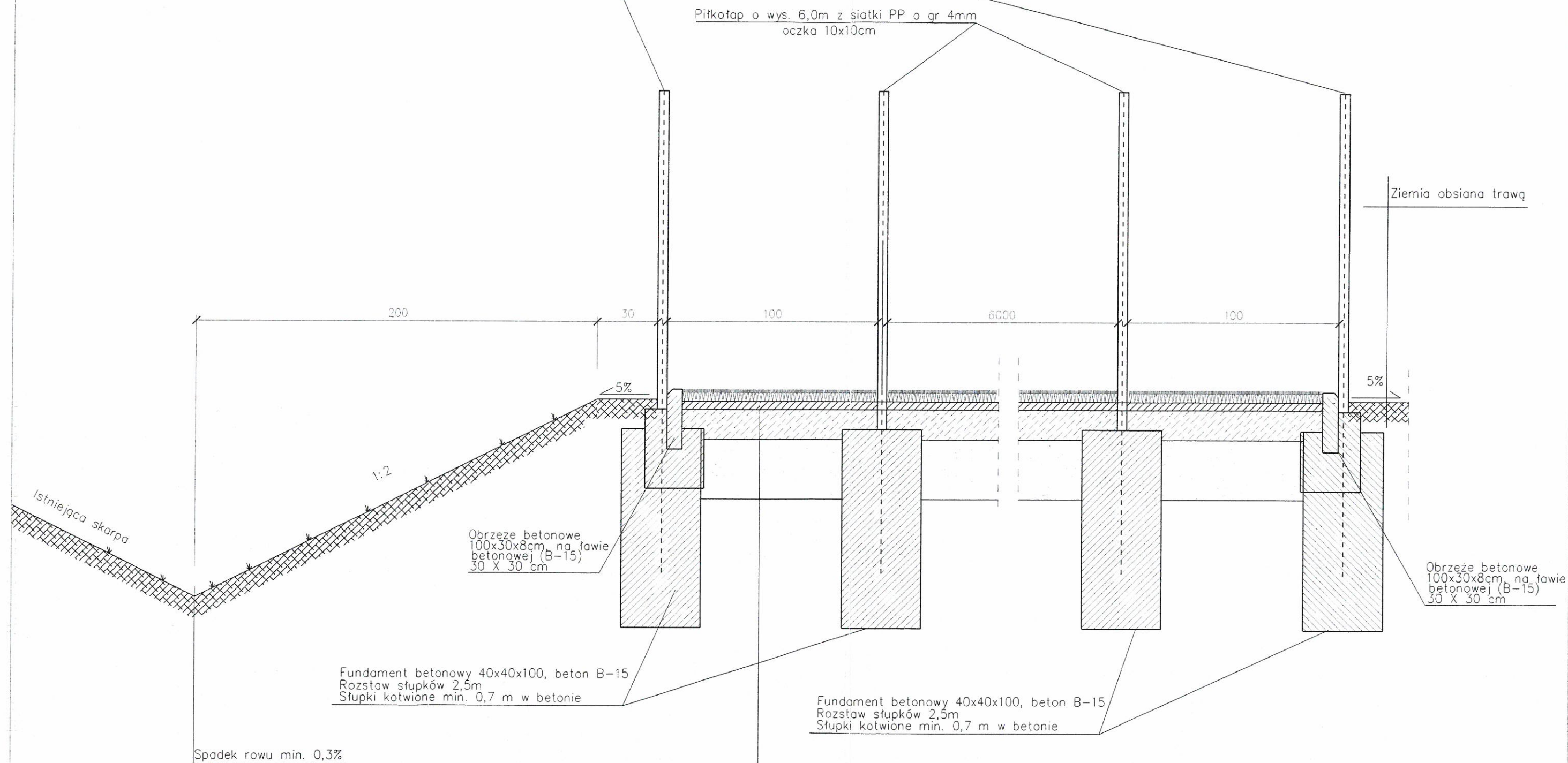


		Projektowanie i Obsługa Inwestycji 80-257 Gdańsk ul. Trawki 17/1		
Treść Rysunku		PRZĘKÓJ A-A		Skala 1: 20
Projektant		Nr uprawnień	Podpisy	
	Piotr Wojczal	3383/GD/88		Data 08.2012
	Wiesława Ozimek-Wojczal	45/Gd/75		
Opracował	Michał Morzy			
Nazwa projektu	ZESPÓŁ BOISK SPORTOWYCH "MOJE BOISKO ORLIK 2012"			Nr rys. 2
Adres	Debrzno, dz. 194/1			

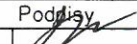

Ogrodzenie wys. 4m z siatki stalowej powlekanej PVC w kolorze zielonym
Wymiary oczek 4x4 cm. Słupki stalowe $\varnothing 60$ malowane proszkowo w kolorze zielonym

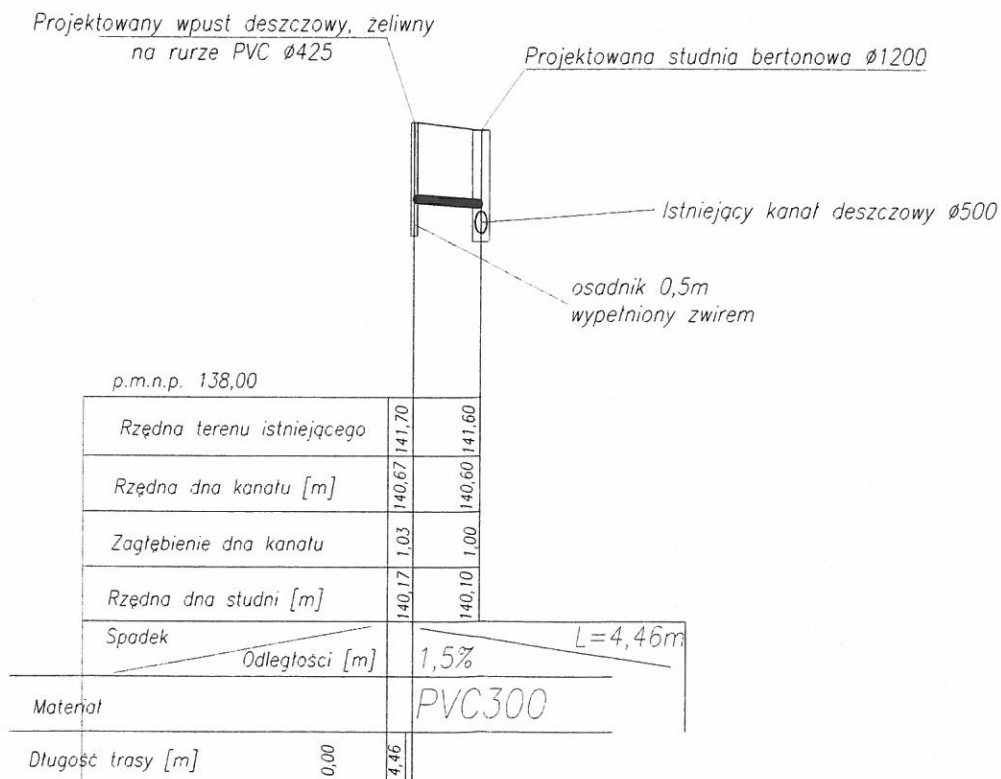
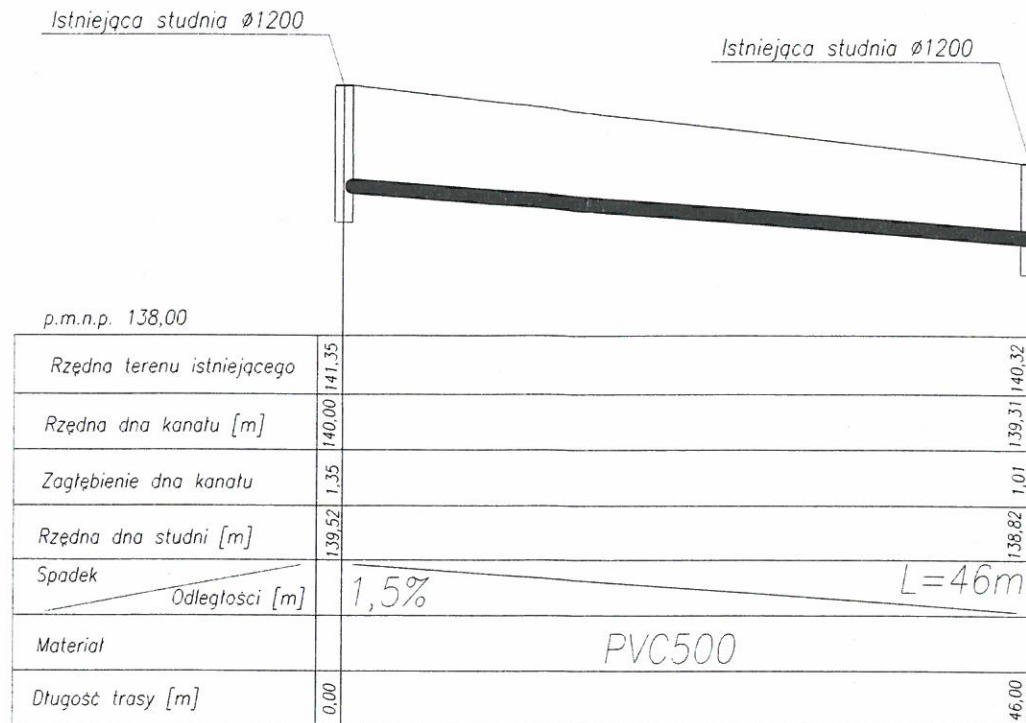
Piętkotap o wys. 6,0m z siatki PP o gr 4mm
oczka 10x10cm

Ziemia obsiana trawą

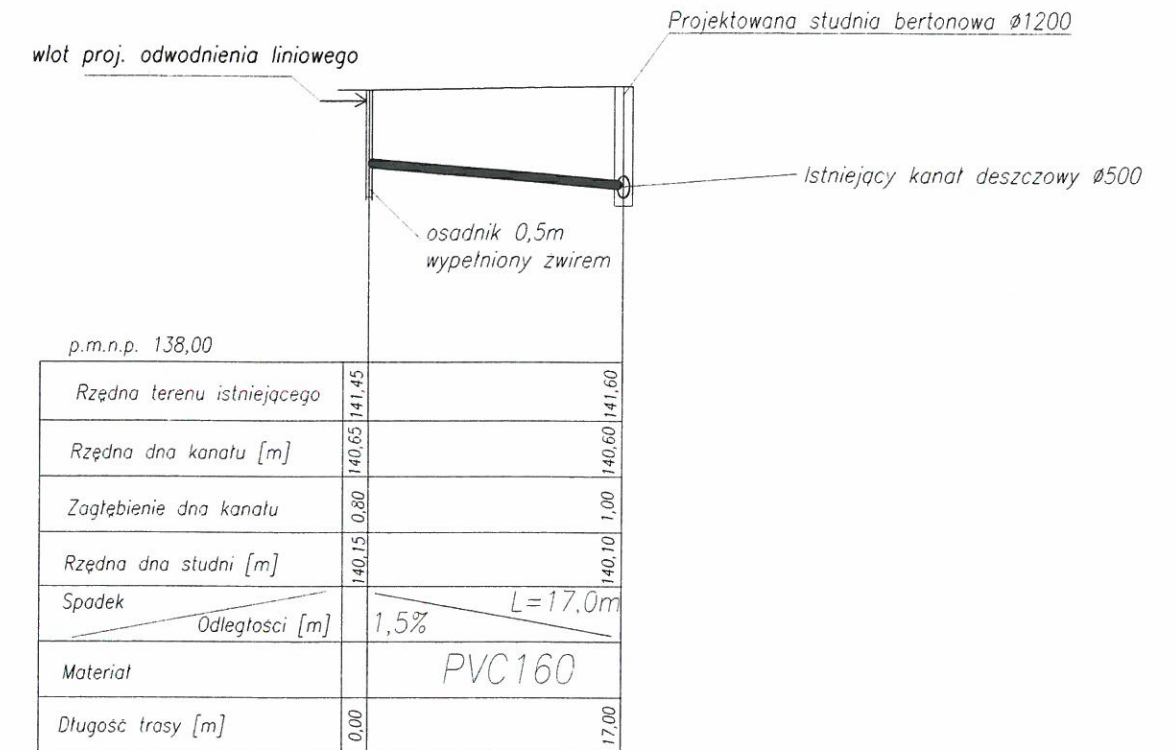


6cm	Nawierzchnia 'sztuczna trawa'
4cm	Warstwa wyrównująca z kruszywa bazaltowego 0-4mm
15cm	Podbudowa z kruszywa łamanego 0-31,5mm
30cm	Warstwa odsączająca z piasku



	Projektowanie i Obsługa Inwestycji 80-257 Gdańsk ul. Trawki 17/1		
Treść Rysunku	PRZEMÓW B-B		Skala 1:20
Projektant		Nr uprawnień	Poddany
	Piotr Wojczal	3383/GD/88	
	Wiesława Ozimek-Wojczal	45/Gd/75	
			Data 08.2012
Opracował	Michał Morzy		
Nazwa projektu	ZESPÓŁ BOISK SPORTOWYCH "MOJE BOISKO ORLIK 2012"		Nr rys. 3
Adres	Debrzno, dz. 194/1		

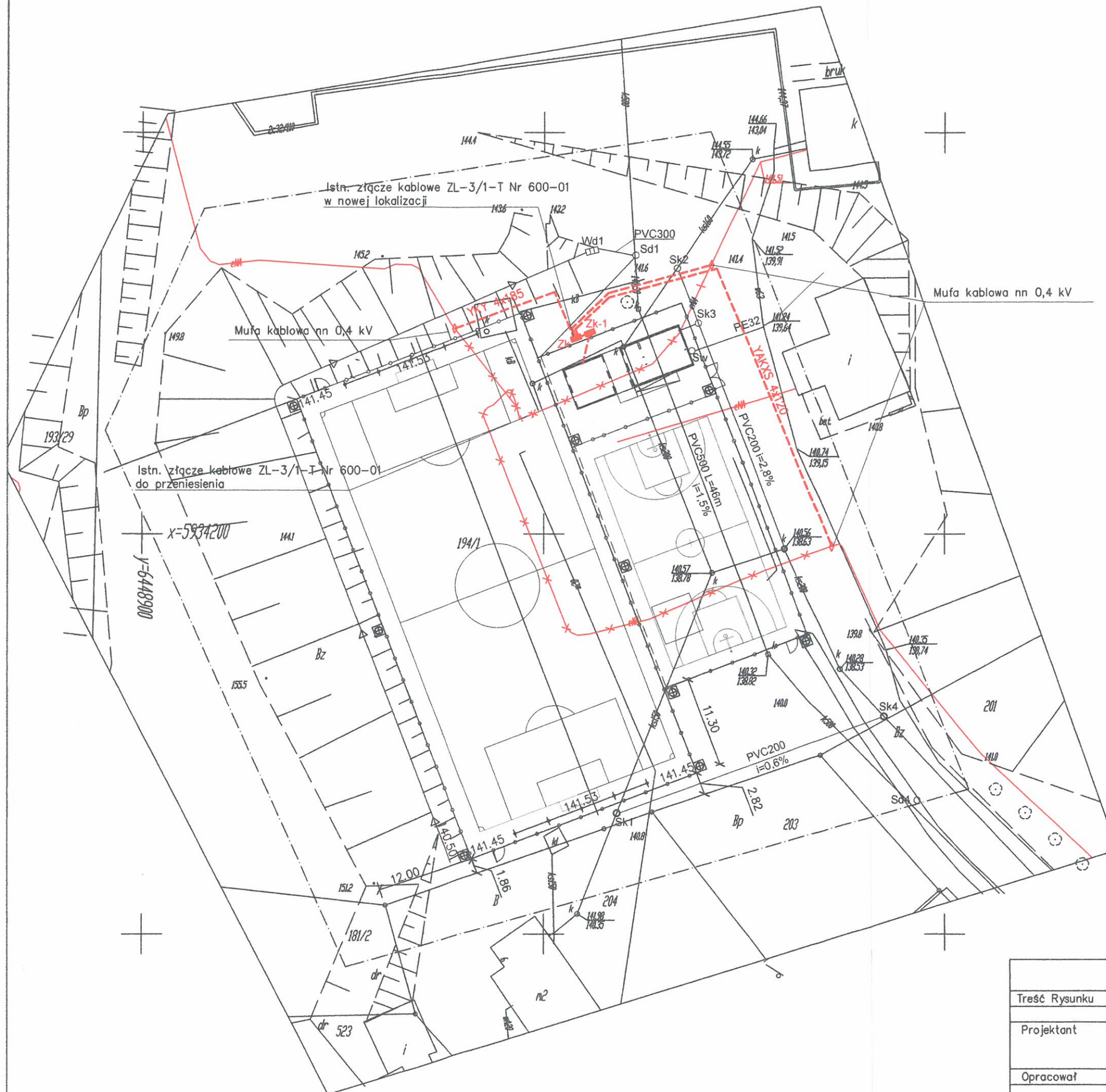


Wd1 Sd1



Sd1

	Projektowanie i Obsługa Inwestycji 80-257 Gdańsk ul. Trawki 17/1			
Treść Rysunku	PROFILE KANALIZACJI DESZCZOWEJ			Skala 1:500/1:100
Projektant		Nr uprawnień	Podpis	Data 08.2012
	Wiesława Ozimek-Wojczal	45/Gd/75		
Opracował	Michał Morzy			
Nazwa projektu	ZESPÓŁ BOISK SPORTOWYCH "MOJE BOISKO ORLIK 2012"			Nr rys. 4
Adres	Debrzno, dz. 194/1			



MAPA DO CELÓW PROJEKTOWYCH
skala 1:500
woj.pomorskie
gm.Debrzno
m.Debrzno dz.194/1
GKIK.6640.746.2012

Starostwo Powiatowe
w Człuchowie
POWIATOWY OŚRODEK DOKUMENTACJI
GEODEZYJNO-KARTOGRAFICZNEJ
DZ. 6640.746.2012
z zgodności
z oryginałem
12.01.12

[Signature]


STAROSTWO
POWIATOWE
w CZŁUCHOWIE
Załącznik do
pozwolenia na budowę

Właściciel, władający, inwestor, są
prawnie zobowiązani do ochrony
znaków geodezyjnych na terenie
inwestycji budowlanej (nieruchomości)
dot. dz. 194/1, 195/1, 196/1, 197/1, 198/1, 199/1
z dnia 17.05.09 r.
194/1, 195/1, 196/1, 197/1, 198/1, 199/1

Starostwo Powiatowe w Człuchowie
Wydział Geodezji Kartografii i Katastru
Wydział Geodezji Kartografii i Katastru
K. przekaże opracowanie (mapa, plan, szkic, rysunek, zdjęcie, film, itp.)
mapy zasadniczej, Dokumenty i plany mapowe przygotowane do za-
sady powołanej w dniu 17.05.09 r. z załącznikiem pod nr 194/1
Niniejsza mapa może służyć do celów projektowych
Projektowane obiekty budowlane wyłączone z planu mapy
dot. dz. 194/1, 195/1, 196/1, 197/1, 198/1, 199/1
z dnia 17.05.09 r.
194/1, 195/1, 196/1, 197/1, 198/1, 199/1

LEGENDA

- Projektowane kable energetyczne
- + Istn. kable energetyczne do usunięcia
- ◇ Stopy oświetleniowe
- Zk Proj. złącze kablowe

	Projektowanie i Obsługa Inwestycji 80-257 Gdańsk ul. Trawki 17/1			
Treść Rysunku	PROJEKT USUNIĘCIA KOLIZJI SIECI ENERGETYCZNEJ			Skala 1:500
	Nr uprawnień		Podpisy	
Projektant	Andrzej Nowak	4820/Gd/91		Data
				08.2012
Opracował	Michał Morzy			
Nazwa projektu	ZESPÓŁ BOISK SPORTOWYCH "MOJE BOISKO ORLIK 2012"			Nr rys. E2
Adres	Debrzno, dz. 194/1			